











LEGENDA

-  katastrski načrt
-  geodetski načrt
-  meja območja zazidalnega načrta
-  meja območja sprememb in dopolnitev zazidalnega načrta
-  površina za razvoj stavb
-  gradbena meja
-  višinski gabarit do K+P+3
-  višinski gabarit do P+2
-  povezava med objekti z mostom ali zaprto pasažo ali drugimi stavbnimi elementi\*
-  dostop do parcele\*

\* Opomba: grafični prikaz je zgolj usmeritvene narave in ni mišljen kot pogoj za projektiranje in gradnjo.



**ZEU družba za načrtovanje in inženiring d.o.o.**  
 Ulica Staneta Rozmana 5, SI-9000 Murska Sobota, Slovenija  
 Tel. +386 25341310, Faks +386 25341086, E-naslov: zeu@zeu.si, Internet: http://www.zeu.si

Investitor: Počitek - užitek d.o.o. Ulica ob igrišču 3, 9226 Moravske Toplice		Odgovorni prostorski načrtovalec: Leon Cigüt, univ. dipl. inž. arh. ZAPS 1661	
Pripravljalavec: Občina Moravske Toplice Kranjčeva ulica 3, 9226 Moravske Toplice		Sodelavec: Alenka Šumak, univ. dipl. inž. kraj. arh. Barbara Babič Fekonja, univ. dipl. geog. Urška Kociper	
Naziv: Spremembe in dopolnitve Zazidalnega načrta za območje Podov v Moravskih Toplicah		Grafični načrt: Zazidalna oziroma ureditvena situacija	
Številka: OPPN-11/24	Identifikacijska številka: 5036	Datum: avgust 2025	Merilo: 1 : 1000
		Datum geodet. načrta: februar 2017	Številka lista: 4

k.o. 92 – Moravci