



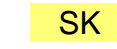




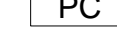







k.o. 80 – Krnci

k.o. 91 – Andrejci

k.o. 78 – Sebeborci

LEGENDA

-  katastrski načrt
-  meja katastrske občine
-  meja območja občinskega podrobnega prostorskega načrta
-  meja območja občinskega podrobnega prostorskega načrta
-  SK površine podeželskega naselja
-  CD druga območja centralnih dejavnosti
-  O območja okoljske infrastrukture
-  A površine razpršene poselitve
-  ZK pokopališča
-  PC površine cest
-  PO ostale prometne površine
-  K1 druga kmetijska zemljišča
-  K2 druga kmetijska zemljišča
-  G gozdna zemljišča
-  VC celinske vode



ZEU družba za načrtovanje in inženiring d.o.o.
 Ulica Staneta Rozmana 5, SI-9000 Murska Sobota, Slovenija
 Tel. +386 25341310, Faks +386 25341086, E-naslov: zeu@zeu.si, Internet: http://www.zeu.si

Investitor: Občina Moravske Toplice Kranjčeva ulica 3, 9226 Moravske Toplice		Odgovorni prostorski načrtovalec: Leon Cigüt, univ. dipl. inž. arh. ZAPS 1661	
Pripravitelj: Občina Moravske Toplice Kranjčeva ulica 3, 9226 Moravske Toplice		Sodelavec: Alenka Šumak, univ. dipl. inž. kraj. arh. Barbara Babič Fekonja, univ. dipl. geog. Urška Kociper	
Naziv: Občinski podrobni prostorski načrt za enoto urejanja prostora SB 2		Grafični načrt: Izsek iz grafičnega načrta kartografskega dela občinskega prostorskega načrta s prikazom lege prostorske ureditve na širšem območju	
Številka: OPPN-2/21	Identifikacijska številka: 2473	Datum: december 2023	Merilo: 1 : 4000
		Datum geod. načrta: maj 2021	Številka lista: 1