






Občina Moravske Toplice


Številka: 842-00003/2015-2

Datum: 05.06.2015

## DELNI NAČRT ZAŠČITE IN REŠEVANJA OB POTRESU V OBČINI MORAVSKE TOPLICE

Verzija 3.0

|         | Organ   | Datum   | Podpis<br>odgovorne osebe  |
|---------|---|---|--|
| Izdelal | OBČINA MORAVSKE TOPLICE<br>Majda LIPIČ PROSIČ | 05.06.2015  | <br>Majda LIPIČ PROSIČ    |
| Odobril | Poveljnik Civilne zaščite za<br>Pomurje       | Številka: 8422-5/2015-58-DGZR<br>Datum usklajenosti z Izpostavo URSZR: 17.07.2015 |  |
| Sprejel | Župan Občine Moravske Toplice<br>Alojz GLAVAC | 16.11.2015  | <br>Alojz GLAVAC<br>župan |
| Skrbnik | OBČINA MORAVSKE TOPLICE<br>Majda LIPIČ PROSIČ |   | <br>Majda LIPIČ PROSIČ    |



**OBČINA MORAVSKE TOPLICE**  
Kranjčeva ul. 3, Moravske Toplice  
9226 Moravske Toplice  
Župan

Številka: 842-00003/2015-~~B~~1

Datum: 16.11.2015

Na podlagi 45. člena Zakona o varstvu pred naravnimi in drugimi nesrečami (Uradni list RS, št. 51/2006-uradno prečiščeno besedilo in 97/10), Uredbe o vsebini in izdelavi načrtov zaščite in reševanja (Uradni list RS, št. 24/12), Uredbe o organiziranju, opremljanju in usposabljanju sil za zaščito, reševanje in pomoč (Uradni list RS, št. 92/07, 54/09 in 23/11), Ocene ogroženosti Občine Moravske Toplice, verzija 2.0 št. 842-00003/2015-1 z dne 21.01.2015 in na predlog Štaba civilne zaščite Občine Moravske Toplice izdajam naslednji

## SKLEP

Sprejme se Načrt zaščite in reševanja ob potresu na območju Občine Moravske Toplice, verzija 3.0.



Župan:  
Alojz GLAVAČ  
*A. Glavač*

CC

CC

| <b>VSEBINA</b>   | Stran     |
|--|-----------|
| <b>1. POTRES .....</b>   | <b>4</b>  |
| 1.1 Uvod.....  | 4         |
| 1.2 Karta potresne intenzitete .....   | 5         |
| <b>2. SILE, SREDSTVA IN VIRI ZA IZVAJANJE NAČRTA .....</b>   | <b>6</b>  |
| 2.1 Pregled organov in organizacij, ki sodelujejo pri izvedbi nalog iz pristojnosti Občine Moravske Toplice..... | 6         |
| 2.1. Občinski organi.....  | 6         |
| 2.2 Materialno - tehnična sredstva za izvajanje načrta.....  | 7         |
| 2.3 Predvidena finančna sredstva za izvajanje načrta .....   | 7         |
| <b>3. OBVEŠČANJE .....</b>   | <b>8</b>  |
| 3.1 Obveščanje o potresu .....   | 8         |
| 3.1.1 Obveščanje pristojnih organov in služb na regijski ravni.....  | 8         |
| 3.1.2 Obveščanje prebivalcev na prizadetem območju .....   | 9         |
| 3.1.3 Obveščanje splošne javnosti.....   | 10        |
| <b>4. ZAGOTAVLJANJE POMOČI V MATERIALNIH IN FINANČNIH SREDSTVIH .....</b>  | <b>12</b> |
| <b>5. ZAŠČITNI UKREPI IN NALOGE ZAŠČITE, REŠEVANJA IN POMOČI .....</b>   | <b>13</b> |
| 5.1 Ukrepi zaščite in reševanja .....  | 13        |
| 5.1.1 Prostorski, urbanistični, gradbeni in drugi tehnični ukrepi.....   | 13        |
| 5.1.2 Evakuacija .....   | 16        |
| 5.1.3 Sprejem in oskrba ogroženih prebivalcev .....  | 16        |
| 5.1.4 Radiološka, kemična in biološka zaščita.....   | 16        |
| 5.1.5 Zaščita kulturne dediščine .....   | 17        |
| 5.2 Naloge zaščite, reševanja in pomoči .....  | 18        |
| 5.2.1 Prva pomoč in nujna medicinska pomoč.....  | 18        |
| 5.2.1.1 Identifikacija mrtvih .....  | 19        |
| 5.2.2 Prva veterinarska pomoč.....   | 19        |
| 5.2.3 Reševanje iz ruševin .....   | 20        |