














LEGENDA

-  katastrski načrt
-  kataster stavb
-  meja območja OPPN
-  gladina Q100 - suhi zadrževalnik
-  gladina na koti 203,00 m.n.m.
-  nasip
-  os vodotoka
-  obstoječe poti
-  predvidene poti
-  predvidena prostostoječa priključno merilna omarica (1x 14kW, 3x 20A)
-  predvideni NN napajalni vod (tip NAYY-J 4x 70+2,5 mm²)
-  kanalizacija
-  ukinitvev kanalizacije


DOPOLNJNI OSNOVNI

Zadrževalnik Sebeborci:
 - širina kroge $b=4,0$ m
 - krona na koti 209,00 m n.m.
 - berma na koti 205,00 m n.m.
 - širina berme $\mathring{s}=3,00$ m
 - naklon brežine na vodni strani 1:2
 - naklon brežine na zračni strani 1:2

dostopni most na objekt
 plato za gradbeno mehanizacijo
(vzdrževanje objekta)
 nov NN kabelski priključek od
NN oporišča NNOP006
 priključek na obstoječo strugo

vtočni in zapornični objekt
 nova prostostoječa priključno
merilna omarica z močjo 14 kW (3x20A)
 talni izpust s podslapjem

varnostni preliv

| | | | |
|---|--|--|---|
|  | | ZEU družba za načrtovanje in inženiring d.o.o. Ulica Staneta Pozmana 5, SI-7000 Murska Sobota, Slovenija Tel. +386 25361310, Faks +386 25361086, E-naslov: zeu@zeu.si, Internet: http://www.zeu.si | |
| Investitor: Občina Moravske Toplice Kranjčeva ulica 3, 9226 Moravske Toplice | Odgovorni prostorski načrtovalec: Alenka Šumak, u. d. i. k. a. ZAPS 1535 KA | | |
| Pripravljevec: Občina Moravske Toplice Kranjčeva ulica 3, 9226 Moravske Toplice | Sodelavec: Leon Cigüt, univ. dipl. inž. arh. Aleksandra Lang, univ. dipl. inž. geod. Urška Kociper | | |
| Naziv: Občinski podrobni prostorski načrt za območje zadrževalnika Sebeborci v EUP SB 8 | | Grafični načrt: Ureditvena situacija | |
| Številka: OPPN-8/18 | Datum: november 2018 | Merilo: 1 : 2500 | Datum geodetskega načrta: april 2018 |
| | | | Številka lista: 3 |