

III. OBRAZLOŽITEV NAČRTA RAZVOJNIH PROGRAMOV OBČINE MORAVSKE TOPLICE V OBDOBJU 2010 – 2013

1. UVOD

Načrt razvojnih programov (v nadaljevanju NRP) predstavlja tretji del proračuna in odraža politiko občine na področju investicijskih vlaganj za naslednja štiri leta. Načrt razvojnih programov predstavlja ključne programe oziroma projekte investicijske narave za srednjeročno obdobje. Večletni programi so pogoj za prevzemanje obveznosti, ki se nanašajo na prihodnja proračunska leta.

Veljavna zakonodaja zahteva, da je vključenost posameznega projekta v načrt razvojnih programov občine pogoj, da lahko občina s tem projektom kandidira na razpisanih za pridobivanje državnih ali evropskih sredstev.

V načrtu razvojnih programov so izkazani načrtovani izdatki proračuna za investicije oziroma projekte, pri katerih se pričakuje uspešnost prijave na razpisih posameznih ministrstev in pridobitev državnih pomoči v naslednjih štirih letih in so prikazani po:

- proračunskih uporabnikov,
- posameznih projektih ali programih neposrednih uporabnikov,
- letih, v katerih bodo izdatki za projekte ali programe bremenili proračun v prihodnjih letih in
- virih financiranja za celovito izvedbo projektov ali programov.

V skladu z Zakonom o javnih financah se v Načrtu razvojnih programov izkazujejo celotne vrednosti projektov z vsemi viri financiranja v prihodnjih štirih letih-načrtovani izdatki proračuna za investicije in državne pomoči.

Pri uvrstitvi posamezne investicije v načrt razvojnih programov je potrebno upoštevati predpise, ki urejajo pripravo in obravnavo investicijske dokumentacije na področju javnih financ.

V načrt razvojnih programov občine za obdobje 2009 – 2012 so uvrščeni:

- projekti, ki so sofinancirani iz državnih in evropskih virov;
- projekti, kjer se pričakuje uspešno kandidiranje za pridobitev sredstev iz državnega proračuna oziroma evropskih virov;
- projekti, ki so že bili sprejeti in se izvajanje nadaljuje v tem obdobju;
- projekti in programi pripravljeni na osnovi potreb,

Tako se v načrt razvojnih programov na ravni občine vključujejo vsi izdatki, ki spadajo v naslednje skupine oziroma podskupine kontov:

- 42 – Investicijski odhodki
- 43 – Investicijski transferi
- 41 – Tekoči transferi (410 – Subvencije – del, ki predstavlja državno pomoč)
- 40 – Tekoči odhodki (za projekte, ki se sofinancirajo s sredstvi Evropske unije)

Načrt razvojnih programov se letno dopolnjuje po področjih proračunske porabe in projektih.



V načrt razvojni programov se prednostno uvrščajo projekti in programi, ki so že bili začeti v preteklih letih in so bili predvideni za izvajanje v letu, za katero se sprejema proračun. Za proračunsko leto, za katero se pripravlja proračun, se vključi v načrt razvojnih programov izdatke do višine globalnega razreza proračunskih izdatkov na nivoju področij proračunske porabe ter glavnih programov na podlagi izhodišč proračuna za tekoče leto, za naslednja leta pa se predvideva in kot omejitev upošteva predvidena nominalna rast razpoložljivih sredstev v skladu s projekcijami .

V načrt razvojnih programov se uvrščajo tudi državne pomoči. To pa so izdatki občine, ki pomenijo korist za prejemnika pomoči in mu tako zagotavljajo prednost pred konkurenti in so namenjeni za financiranje oziroma sofinanciranje programov, ki se ukvarjajo s tržno proizvodnjo blaga in storitev (subvencije, poročstva...)

Načrt razvojnih programov se dopolnjuje vsako leto ob pripravi proračuna.

V tem planskem obdobju so pred občino izjemno zahtevni investicijski projekti predvsem na področju varstva okolja, vodooskrbe in cestne infrastrukture.

Nujnost zagotavljanja lastnih virov na teh področjih močno vpliva na možnost investiranja na drugih področjih, kljub evidentiranim potrebam. Zato bo potrebno še naprej iskati možnosti pridobitve sredstev iz državnih in drugih virov na vseh področjih, kjer bo z razpisi pristojnih ministrstev in drugih ustanov to mogoče.

V načrtu razvojnih programov so zajeta vsa področja, od prostorskega načrtovanja, pridobivanja in opremljanja stavbnih zemljišč, splošnih in komunalnih dejavnosti, družbenih dejavnosti in druga. Poleg vlaganj v zemljišča in objekte zajema tudi vlaganja v prostorsko in ostalo dokumentacijo, kar je razvidno iz nadaljnjih obrazložitvev.

2. PRORAČUNSKA PODROČJA

Področje porabe 06 – LOKALNA SAMOUPRAVA


06039002 Razpolaganje in upravljanje s premoženjem, potrebnim za delovanje občinske uprave

V investicijskih odhodkih na področju uprave so v letu 2010 predvidena sredstva za nabavo in zamenjavo najnujnejše pisarniške, računalniške in druge opreme, ki se izvaja postopno v skladu z Načrtom pridobivanja premičnega premoženja občine.

Področje porabe 07 – OBRAMBA IN UKREPI OB IZREDNIH DOGODKIH

07039001 Pripravljenost sistema za zaščito, reševanje in pomoč

Tudi v letih 2010 in v naslednjih letih so predvidena sredstva za nadaljnji nakup najnujnejše opreme, po načrtu štaba civilne zaščite.



07039002 Delovanje sistema za zaščito, reševanje in pomoč

- V letu 2010 se predvideva nadaljnje sofinanciranje vzdrževanja in ureditve objektov v KS oziroma društvih kot so gasilsko vaški domovi in drugi skupni objekti.
- Iz proračuna se zagotavljajo sredstva za sofinanciranje gasilske zaščitne, reševalne in druge opreme za prostovoljna gasilska društva in občinsko gasilsko zvezo v skladu z programom opremljanja gasilskih enot.
- Požarni sklad ki se financira iz sredstev požarne takse namenja pridobljena sredstva za sofinanciranje nakupa gasilske opreme v skladu s kriteriji sofinanciranja.

Področje porabe 11 – KMETIJSTVO, GOZDARSTVO, RIBIŠTVO

11029003 Zemljiške operacije

V letu 2010 je predvideno dokončanje izvedbe komasacij v k.o. Ratkovci in k.o. Ivanjševci, za kateri se delno sredstva zagotavljajo na podlagi sredstev iz javnega razpisa na ARSKTRP.

V postopku priprave na uvedbo komasacij sta še komasacijski območji Noršinci in Martjanci, kjer so že zbrani potrebni podpisi za uvedbo komasacijskega postopka. Predvidevamo, da bo v letu 2010 izdana odločba o uvedbi komasacijskega postopka, zato se predvideva pristopiti tudi k pripravi dokumentacije, ki je potrebna za prijavo na razpis za pridobitev sredstev.

11049001 Vzdrževanje in gradnja gozdnih cest

Vzdrževanje gozdnih cest se odvija po že utečenem programu, ki ga koordinira zavod za gozdove Slovenije. Izbor cest za vzdrževanje se v opravi v spomladanskih mesecih.

V naslednjih letih naj bi se ohranila sedanja dinamika na področju vzdrževanja gozdnih cest. Pretežni del financiranja je predviden iz republiških proračunskih sredstev, preostali del pa iz proračuna občine (pristojbine za vzdrževanje gozdnih cest gozdov).

Področje porabe 13 – PROMET, PROMETNA INFRASTRUKTURA IN KOMUNIKACIJE

13029002 Investicijsko vzdrževanje in gradnja občinski cest

Manjše obnovitve občinskih cest obsega delno rekonstrukcijo spodnjega ustroja z enoslojnim asfaltom in odvodnjavanje, v manjšem delu pa gramoziranje kategoriziranih občinskih cest. Predvideva se izvajanje del v M. Toplicah, Vučji Gomili, Andrejcih, Selu, Krncih, Bogojini, Filovcih, Sebeborcih, Fokovcih.

- Ureditev ceste v Fokovcih

Uredi se tretjina ceste JP766221 in obsega ureditev spodnjega in zgornjega ustroja ceste z enoslojnim asfaltom.

- Rekonstrukcija dela lokalne ceste LC265111 Sebeborci-Panovci

Predvidena je rekonstrukcija ceste v dolžini 2500 m in obsega sanacijo spodnjega in rekonstrukcijo zgornjega ustroja z razširitvijo vozišča na 5,50 m. V sklopu rekonstrukcije se uredi odvodnjavanje in prometna signalizacija.

- Cesta Bogojina-Vučja Gomila

Predviden je pričetek ureditve ceste LC 265071 Bogojina-Vučja Gomila v dolžini 2750 m, ki pa je vezan na uspešno kandidiranje na razpise državnih ali EU sredstev. Celotna ureditev obsega izgradnjo spodnjega in zgornjega ustroja ceste z asfaltnim zaključnim slojem širine 4 m in premostitvenim objektom čez Bogojinski potok, odvodnjavanje in prometno signalizacijo..

- Cesta Madžarska meja-Motvarjevci

Predviden je pričetek ureditve ceste Motvarjevci-meja z Madžarasko v dolžini 1460 m in je vezan na uspešno kandidiranje na razpise državnih ali EU sredstev. Projektirana širina vozišča je 4,0 m z bankinami 0,75 m. Celotna ureditev obsega izgradnjo spodnjega in zgornjega ustroja ceste z asfaltnim zaključnim slojem in premostitvenim objektom čez potok, odvodnjavanje in prometno signalizacijo..


V letu 2009 se predvidevajo v okviru načrta razvojnih programov in tudi proračuna najnujnejša sredstva za ureditev dokumentacije, potrebne za nadaljnje obnove in izgradnje cest in javnih poti.

13069001 Investicijska vlaganja v telekomunikacijsko omrežje

- Razvoj širokopasovnega omrežja

Predvideva se vzpostavitev širokopasovnega omrežja na področju »belih lis« oziroma tam kjer ni ekonomskega interesa za njegovo izgradnjo. Predvideno je oblikovanje javno zasebnega partnerstva in prijava na razpis MG.

V lokalnih skupnostih se ugotavlja, da obstajajo naselja, kjer ni omogočenega dostopa do širokopasovnih povezav končnim uporabnikom (občanom, javnim institucijam, gospodarskim in drugim poslovnim subjektom) oz. je omogočen samo nekaterim (zasedenost kablov), pa še tem z relativno nizko hitrostjo.



Na območju lokalnih skupnosti na Goričkem obstaja velik interes vseh končnih uporabnikov za dostop do širokopasovnega omrežja elektronskih komunikacij. Z izgradnjo odprtega širokopasovnega omrežja se bo v lokalnih skupnostih spodbudil razvoj različnih e-storitev in e-vsebin, povečala se bo učinkovitost javnih institucij in gospodarstva, omogočil se bo hitrejši dostop do znanja in razvoj podjetništva z visoko dodano vrednostjo tudi na podeželju.

Namen projekta je zgraditi odprto širokopasovno omrežje elektronskih komunikacij na območjih, kjer širokopasovna omrežja niso prisotna oz. zgrajena in kjer ni tržnega interesa za izgradnjo takega omrežja.

Odprto širokopasovno omrežje elektronskih komunikacij Goričko se bo zgradilo po modelu javno zasebnega partnerstva. Namen projekta javno-zasebnega partnerstva je:

- Z izbiro zasebnega partnerja zagotoviti in pospešiti gradnjo omrežja na območjih, kjer za gradnjo, upravljanje in vzdrževanje omrežja obstaja komercialni interes.
- Z ustreznim načinom financiranja oziroma sofinanciranja zagotoviti izgradnjo omrežja na območjih Občin Moravske Toplice, Cankova, Grad, Gornji Petrovci, Hodoš, Kobilje, Kuzma, Puconci, Rogašovci in Šalovci, kjer za gradnjo, upravljanje in vzdrževanje omrežja ni ekonomskega interesa ter potencialnim uporabnikom na takšnih območjih omogočiti dostop in s tem storitev omrežja.

Za izgradnjo, upravljanje in vzdrževanje omrežja na tistih delih belih lis, kjer za takšne aktivnosti ni komercialnega interesa, namerava nosilec operacije, Občina Moravske Toplice, pridobiti sredstva strukturne politike Evropske unije.

Občine bodo za investicijo uporabila izključno pridobljena sredstva strukturne politike Evropske unije. Lastnih sredstev tj. sredstev, ki niso sredstva strukturne politike Evropske unije, občine za sofinanciranje projekta javno-zasebnega partnerstva na območju, kjer ni ekonomskega interesa za izgradnjo, upravljanje oziroma vzdrževanje omrežja, ne bodo zagotovile. Razliko med sredstvi strukturne politike Evropske unije ter vrednostjo investicije izgradnje omrežja na območju, kjer ni ekonomskega interesa za omrežje, mora zagotoviti zasebni partner.

Zasebni partner bo izgradil, upravljal in vzdrževal omrežje na območju vseh sodelujočih občin ter zainteresiranim operaterjem omogočal dostop do omrežja. Zainteresirani subjekti bodo storitve, ki jih je mogoče zagotavljati preko omrežja, tržili.

V letu 2009 je bila pripravljena dokumentacija za izvedbo razpisa za izbiro zasebnega partnerja. Zaradi preložitve razpisa MVZT v leto 2010 se končanje postopka in začetek izvedbe projekta pričakuje v letu 2010.

Področje porabe 14 – GOSPODARSTVO

14039002 Spodbujanje in razvoj turizma

- Kulinarični center-Hiša kulinarike

V letu 2010 se predvideva tudi ureditev »Hiše kulinarike« v obliki Kulinaričnega razvojnega jedra v vaško-gasilskem domu v Ratkovcih, kjer se že vzpostavlja sirarna. S tem bi se izkoristile naravne danosti za kmetijsko pridelavo in surovinska baza tudi za predelavo v končne prehrabne produkte, ki so pomembna dopolnitev turistični ponudbi.

V obstoječem prostoru je predvidena obnova osnovne infrastrukture in vzpostavitev skupne registrirane demonstracijske kuhinje za tradicionalno in ekološko predelavo oz. za:

- peko kruha in peciva ter vkuhanje sadja in zelenjave za prodajo, kjer bodo lahko zainteresirane prebivalke goričkega uporabile kuhinjo kot prostor za izvajanje dopolnilne dejavnosti,
- učne delavnice s področja predelave živil,
- kuharske tečaje tako za domače prebivalke in prebivalce kot za turiste.

Skupni prostor se prav tako lahko uporabi za manjša družabna in kulturna srečanja, delavnice in degustacije.

- Projekt »Turizem brez meja«

Cilji projekta so:


- oblikovanje čezmejnega turističnega območja, ki bo prijazno turistom s posebnimi potrebami (slepi, slabovidni, gluhi, naglušni, invalidi na vozičkih, ekološko ozaveščeni turisti ipd).
- Razvoj inovativnih turističnih produktov za turiste s posebnimi potrebami, -
- prilagoditev infrastrukture in dvig razpoznavnost regije kot turistične destinacije za turiste s posebnimi potrebami.

Občina Moravske Toplice bo koordinirala investicijski del vzpostavitve folkornega centra za turiste s posebnimi potrebami v Ivancih. Predvideva se obnova stare šole v Ivancih in vzpostavitev kulturno turističnega centra. Cilj projekta je predvsem povečati čezmejno sodelovanje med Madžarsko in Slovenijo.

- Mental health

Cilji projekt so:

- prispevati k učinkovitemu preventivnemu zdravstvenemu varstvu na področju duševnega zdravja z vzpostavitvijo sodelovanja med partnerskimi institucijami na upravičenem območju sodelovanja;
- povečati sodelovanje med zdravstveno in socialno ustanovo, ZZV Maribor in Javnim zavodom VárosiGondozási Központ, za zagotavljanje preventive s psihosocialno rehabilitacijo kot multidisciplinarnim področjem, ki se ukvarja z ohranjanjem duševnega zdravja in vsakodnevnimi stiskami posameznikov;



- širiti osveščenost o pomenu zdravega načina življenja in duševnega zdravja ter o vplivu zdravega načina življenja na duševno zdravje posameznika med prebivalci na upravičenem območju.
- povečanje privlačnosti območja sodelovanja Pomurja in Železne županije na Madžarskem
- spodbujanje zdravega načina življenja in zdravega načina preživljanja prostega časa

Na področju turizma bo Občina Moravske Toplice ohranila sedanjo stopnjo podpore razvoju turizma za ureditev infrastrukture v Občini Moravske Toplice, ki je nujno potrebna za razvoj turizma .

- Oprema gospodarskih con Močvar Območje Močvar v Moravskih Toplicah

Oprema gospodarskih con Močvar obsega gradnjo javne komunalne infrastrukture na delu območja Močvar, južno od ulice. Zgraditi bo potrebno cca 240 m ceste s pločniki in javno razsvetljavo, fekalno in meteorno kanalizacijo ter vodovod.

Področje porabe 15 – VAROVANJE OKOLJA IN NARAVNE DEDIŠČINE

15029001 Zbiranje in ravnanje z odpadki

- Nabava opreme za ekološke otoke

V letu 2010 se bo pristopilo k nabavi potrebne opreme za ekološke otoke in ureditev le teh

- Spremeniti črno v zeleno divja odlagališča

Občina Moravske Toplice in Pomurje kot širša regija imata lepo oblikovano kulturno krajino in čisto okolje, kar postajata strateško zelo pomembni konkurenčni prednosti. Ker v občini ni težke industrije (glavne panoge so turizem, kmetijstvo in malo podjetništvo) in je njen večji del zaradi svoje visoke biotske raznovrstnosti in krajinske pestrosti uvrščen v območje zavarovane narave – Krajinski park Goričko in Natura 2000, predstavljajo eno izmed glavnih groženj divja ali tako imenovana črna odlagališča. S pomočjo projektnih aktivnosti bomo problem divjih odlagališč v občini Moravske Toplice rešili celostno ter s tem vplivali na izboljšanje kakovosti okolja. S pravilnim ravnanjem z odpadki bomo prispevali k zmanjšanju onesnaženosti človekovega okolja in tako k uresničitvi ciljev prvega prednostnega področja obeh finančnih mehanizmov.

Predvidena je sanacija identificiranih divjih odlagališč v sklopu projekta, prijavljenega za pridobitev evropskih sredstev.

- Izgradnja zbirno sortirnega centra (CERO) Puconci

Nadaljevalo se bo s projektom izgradnje Zbirnega centra za odpadke v Puconcih, katerih vir so namenska sredstva iz okoljske dajatve in lastni viri proračuna občine v skladu z medobčinsko pogodbo o sofinanciranju izgradnje navedenega centra.

15029002 Ravnanje z odpadno vodo

Tudi v letu 2010 se predvidevajo sredstva za pokrivanje obveznosti pri individualnih priklopih na že zgrajene kanalizacijske sisteme, kjer občani svoje obveznosti poravnajo preko komunalnega prispevka, v katerem je vračunana tudi komunalna infrastruktura.

- Kanalizacija Moravci-vzhod

Za dokončanje opremljanja Moravskih Toplic je še potrebno zgraditi del kanalizacije na severnem, vzhodnem in južnem območju Moravskih Toplic in sicer severni predel osrednjega dela Moravskih Toplic, Lešče, Brzinšček in Brezje ter na južnem delu, kjer se predvideva navezava na obstoječo kanalizacijsko omrežje južno ob rondoju. Gradnja je predvidena fazno, z začetkom v osrednjem delu Moravskih Toplic.

- Kanalizacija Rimska Čarda-Sebeborci-sekundar

Nadaljuje se gradnja sekundarne kanalizacije v Sebeborcih, ki ga v pretežni meri sestavljajo kraki, ki navezujejo objekte na glavno kanalizacijsko omrežje.

- Dolinska kanalizacija-Projekt Moravske Toplice (naselje Sebeborci)

V Sebeborcih se nadaljuje gradnja primarne kanalizacije del, ki je sestavni del tako imenovane Dolinske kanalizacije. Kanalizacijski sistem za naselje Sebeborci se izvede kot ločeni sistem za odvajanje komunalne odpadne vode s čiščenjem na čistilni napravi v Murski Soboti, v skupni dolžini 11.553 m. Vsi ločeni gravitacijski kanalizacijski vodi se izvedejo iz PE cevi DN 200 in z minimalnim padcem 3‰ in več. Tlačni vod se izvede iz 6 barskih PE cevi DN 63, 75 in 90. Zgrajenih bo pet črpališč in sicer Č1 kapacitete 3,7 kW, Č2 1,65 kW, Č3 1,65 kW, Č4 2,6 kW in Č5 2,6 kW, ki služijo za dvig nivelete pri prečkanju potokov in za prečrpavanje fekalne vode do gravitacijskih kanalov. V proračunskem letu se kanalizacija zgradi v predvidenem finančnem obsegu.

V letu 2010 se predvidevajo v okviru načrta razvojnih programov in tudi proračuna najnujnejša sredstva za ureditev dokumentacije, potrebne za nadaljnje postopke in priprave na projekte.

15029003 Izboljšanje stanja okolja

- Zaščita pred poplavami Moravskih Toplic

Predvideni so gradbeni ukrepi za zaščito Moravskih Toplic pred poplavami. V obravnavanem letu bi bil izveden odprti kanal na severnem delu Moravskih Toplice,



ki se priključi na že zgrajeno cevno odvodno kanalizacijo v delu Dolge ulice in odvaja odvečno vodo v potok Mostec.

Področje porabe 16 – PROSTORSKO PLANIRANJE IN STANOVANJSKO KOMUNALNA DEJAVNOST

16029003 Prostorsko načrtovanje

- Občinski prostorski načrt

Na podlagi Zakona o prostorskem načrtovanju (Ur.list RS št.33/2007), je potrebno izdelati Občinski prostorski načrt, ki obsega izhodišča in cilje prostorskega razvoja občine in sicer zasnovo prostorskega razvoja občine, zasnovo gospodarske javne infrastrukture lokalnega pomena, okvirna območja naselij, vključno z območji razpršene gradnje, ki so z njimi prostorsko povezana, okvirna območja razpršene poselitve, usmeritve za razvoj poselitve in za celovito prenovu, usmeritve za razvoj v krajini, usmeritve za določitev namenske rabe zemljišč, usmeritve za določitev prostorske izvedbenih pogojev.

V izvedbenem delu bodo opredeljene enote urejanja prostora, območja namenske rabe prostora, dopustna izraba prostora, prostorski izvedbeni pogoji in podobno. Občinski prostorski načrt je že v izdelavi .

16039001 Oskrba z vodo

- Vodovod Selo-Fokovci (3. in 4. Faza)

V letu 2010 je predvideno nadaljevanje gradnje vodovoda v Fokovcih (delno iz faze III ali IV) v dolžini cca 1300 m. Nadaljevanje je vezano na pridobitev sredstev državnega proračuna.


Vodovod predstavlja sekundarno omrežje za oskrbo razpršenih stanovanjskih hiš. Gradi se iz PEHD cevi.

- Vodovod Martjanci

Predvideno je nadaljevanje rekonstrukcije vodovodnega omrežja v Martjancih. Vršijo se izkopi in zamenjave obstoječih dotrajanih vodovodnih cevi in jaškov ob desni strani glavne ceste od črpališča do križišča za Sebeborce, v skladu s projektom. PR-13/03, ki ga je izdelal Tehnični biro.

- Cevovod vodovod Prosenjakovci-Berkovci-Ivanjševci-Središče, Pomurski vodovod

Vodovod Prosenjakovci-Berkovci-Ivanjševci-Središče se navezuje na vodovodno omrežje v Prosenjakovcih, ki se napaja z vodo vodnega zajetja Prosenjakovci. Sestavlja ga vodovodno omrežje iz PEHD cevi različnih premerov, dolžine cca 9450 m in eno črpališče za dvig tlaka, locirano ob cesti pri DOŠ Prosenjakovci. Vodovodno omrežje bo dovajalo vodo za prebivalce vasi Berkovci, Ivanjševci in Središče. Grajen je iz PEHD cevi kvalitete PE100, tlačnega razreda delno 10 in 12,5 barov. Na omrežju bodo zgrajeni hidranti, avtomatski odzračniki in blatišča, vse v skladu s projektno dokumentacijo.



- Cevovod- vodovod Ivanovci-Suhi vrh z vodohranom in črpališčem Suhi vrh- Pomurski vodovod

Sistem oskrbuje naselja, oz. dele naselij Moravci (Zgornji Moravci), Suhi Vrh, Andrejci, Ivanovci in delno Fokovci. Ima dve glavni ločeni veji. Prva se navezuje na vodovod v Suhem vrhu, druga pa v Sebeborcih. Veja Suhi vrh se navezuje na obstoječi vodovod pri pokopališču v Suhem vrhu, preko ceste se zgradi nov vodohran. Glavni vod se nadaljuje preko posebnega črpališča v okviru vodohrana s po zahodni strani lokalne ceste in jo na koncu prečka. Tu se spoji z že izgrajenim vodovodom. Nadaljuje se proti severu ob zahodni strani ceste Suhi vrh – Andrejci in regionalne ceste R3-725. Po 770 m se odcepi proti zahodu veja V1-B za Andrejce, v dolžini 2611 m in to po severo zahodni strani regionalne ceste R3-725. Nadaljuje po cesti Andrejci – Kančevci in čez 35 m se odcepi proti zahodu veja V1-B za Andrejce, v dolžini 1185 m in to po južni strani lokalne ceste. Nato V1-A nadaljuje do konca naselja Ivanovci v dolžini 1482 m, kjer se obrne na lokalno cesto proti zahodu in nadaljuje po južni strani še 730 m. Na tej veji ni dodatnih črpališč. Skupne dolžine vej: V1 7294 m, V2 303 m in V3 72 m.

Veja Sebeborci ima dovod iz smeri Puconec. Na tem obstoječem cevovodu je potrebno izgraditi novo črpališče na severni strani ceste Puconci – Sebeborci parcelna številka 1941 k.o. Sebeborci.

Nova veja V4-A se nato odcepi od glavnega cevovoda pri odcepu ceste za Kukeč v Sebeborcih. Tu prečka regionalno cesto R3-725 in nadaljuje po vzhodni strani lokalne ceste do začetka naselja Kančevci v dolžini 4041 m. Na oddaljenosti cca 870 m je potrebno izvesti novo črpališče na vzhodni strani ceste. Veja V4-B se tu odcepi proti vzhodu delno po vzhodni, delno po zahodni strani lokalne ceste v Ivanovce v dolžini 978 m. Veja V4-A se nadaljuje v naselje Kančevci in pri Domu duhovnosti zavije proti vzhodu do zanje hiše, v dolžini 1500 m. Skupne dolžine veje V4 znaša 6519 m. celotna dolžina trase znaša 14188m


- Cevovod-vodovod Selo-Vučja Gomila z vodohranom Vučja Gomila, Pomurski vodovod

Vodovod obsega izgradnjo vodovodnega omrežja in vodohrana in je sestavni del Pomurskega vodovoda. Skupaj s sekundarnim omrežjem je dolžine cca 18 km. Grajen je iz PEHD cevi kvalitete PE100, tlačnega razreda delno 10 in 12,5 barov. Na omrežju bo zgrajeno potrebno število hidrantov, avtomatskih odzračnikov, redukcijskih postaj in blatišč. Vodohran s črpališčem je kapacitete 50 m³ in je lociran v ob občinski cesti v neposredni bližini odcepa za Suhi vrh.

V proračunu za leto 2010 se zagotavljajo tudi sredstva za načrte in drugo projektno dokumentacijo povezano z izgradnjo vodovodnih sistemov.

16039005 Druge komunalne dejavnosti

V letu 2010 se bodo za nujne rekonstrukcije in adaptacije objektov po naseljih v občini namenila sredstva razdeljena na podlagi sprejetih kriterijev iz posebnega dela proračuna.



16069002 Nakup zemljišč

V proračunu Občine Moravske Toplice se v letu 2010 načrtujejo sredstva za odkupe zemljišč, ki so povezana z izvedbo komasacij na komasacijskih območjih, kakor tudi posamezne odkupe zemljišč, ki bodo potrebna za ureditev komunalne infrastrukture (ceste, vodovarstvena območja, prečrpališča....). Načrtujejo se odkupi zemljišč za ureditev ceste Tešanovci-Mlajtinci, Moravske Toplice-Fokovci, križišče Moravske Toplice, za črpališče Andrejci, za pločnike s kolesarsko stezo v Moravskih Toplicah, za kolesarsko stezo Moravske Toplice-Martjanci, Tešanovci-Bogojina, nakup stavbnih zemljišč v Moravskih Toplicah, odkup zemljišč za potrebe proti poplavne zaščite v Moravskih Toplicah in druga zemljišča v skladu z letnem načrtom pridobivanja nepremičnega premoženja Občine Moravske Toplice za leto 2010

Področje porabe 18 – KULTURA, ŠPORT IN NEVLADNE ORGANIZACIJE

18029001 Nepremična kulturna dediščina

Občina bo v letu 2009 zagotovila sredstva za najnujnejša vzdrževalna dela na objektih, ki imajo kulturni pomen za občino in celotno območje ter sredstva za nakup stare šole v Ivancih.

18049003 Podpora narodnostnim skupnostim

Sredstva se namenjajo za razvojne projekte na področju narodnosti.

V letu 2010 je predvidena gradnja mrliške vežice v Pordašincih. Predvideva se pričetek gradbenih del za mrliško vežico v Pordašincih. Vežica je pritlična stavba z dvema prostoroma, skupne neto površine 87,70 m². Gradila bi se fazno v dveh letih.


18059001 Programi športa

Tako kot v preteklih letih bo občina tudi v letu 2010 zagotavljala sredstva za investicijsko vzdrževanje in obnovo športnih objektov v skladu z javnim razpisom za področje športa.

- Športna infrastruktura v Martjancih

Cilj investicije je obnovitev travnatih površin s katerimi bi omogočili obstoječim uporabnikom površin ŠRC Martjanci kvalitetno in varno vadbo, ter z izgradnjo tribune zagotovili minimalne infrastrukturne pogoje za varno in udobno spremljanje športnih prireditev oziroma omogočili nastopanje nogometnega kluba v 3.SNL.

Zaradi podvojenega števila vadečih otrok (čez 100 registriranih igralcev do 18 leta starosti) in redne vadbe kar 9 organiziranih selekcij NK Čarde (skupaj čez 150 igralcev), velikega interesa zunanjih uporabnikov ter uporabe površin s strani domačinov in drugih okoliških društev, je prišlo do infrastrukturne »stiske« in velike preobremenjenosti igrišč. Zaradi tega travnate površine več niso primerne za kvalitetno izvajanje dejavnosti, zelo pa se je povečala tudi stopnja nevarnosti za nastanek različnih poškodb.



Na drugi strani je popularizacija ŠRC Martjanci in tekmovalna uspešnost NK Čarde (3. SNL) pripomogla k povečanju števila obiskovalcev na prvenstvenih tekmah (povprečno 265 gledalcev v sezoni 2008/2009 – glej prilogo A) in drugih prireditvah (pohodi, srečanja,...). Poleg tega predstavlja stadion s 300 sedišči enega izmed infrastrukturnih pogojev, ki jih je potrebno izpolniti pri licenciranju klubov, ki nastopajo v 3.SNL. Zaradi tega je v letu 2009 že bila narejena vsa potrebna projektna dokumentacija in pridobljeno gradbeno dovoljenje za izgradnjo tribune . Izvedba projekta je odvisna od uspešnosti na javnem razpisu.

Planira pa se tudi izgradnja igrišča za mlajše kategorije z umetno travo v letu 2010. Projekt zajema ureditev malega igrišča z umetno travo v Martjancih in se sodeluje pri projektu »Hat trick 2« v okviru razpisa Nogometne zveze Slovenije.

Vloga na razpis je bila oddana novembra 2008. Izvedba del se predvideva v letu 2010 odvisno od uspešnosti na javnem razpisu.

- Športna dvorana

Splošni cilj projekta je izboljšati javno športno-rekreacijsko infrastrukturo ter s tem vzpodbuditi razvoj športno-rekreacijskega turizma v Pomurju. Z izvedbo projekta, bomo prispevali k dvigu atraktivnosti pomurske turistične destinacije, k razvoju produktov in storitev ter razpoznavnosti turističnega območja. Vse to bo prispevalo k povečanju ekonomske aktivnosti in zaposlovanja ob istočasni promociji športa in zdravega načina preživljanja prostega časa. Izvedba investicije je predvidena v letu 2010 - 2012.

- ŠRC Bogojina

Ureditev ŠRC Bogojina (2. faza) zajema nadaljevanje gradnje garderob in sicer izdelavo strešne konstrukcije s kritino, dobavo in montažo oken ter izdelavo tlakov in ometov.

Dokončna izgradnja objekta bo omogočila nemoteno izvedbo vseh dejavnosti v ŠRC Bogojina, ki bo tako lahko zadostil vsem zgoraj opisanim potrebam vaščanov in okolice.

Področje porabe 19 – IZOBRAŽEVANJE

19029001 Vrtci


- Vrtec v Moravskih Toplicah

V letu 2010 se nadaljuje s pridobivanjem projektne dokumentacija, izgradnja pa se predvideva v leti 2011 in 2012.

19039001 Osnovno šolstvo

- OŠ Fokovci

V letu 2010 se predvideva izgradnja parkirišča na južni strani šole. V naslednjem letu pa zamenjava strehe na telovadnici in po možnosti tudi na šoli.



- DOŠ Prosenjakovci

Na šoli je potrebno sanirati dotrajane elektro instalacije in vodovodno instalacijo. Prav tako bo potrebno odstraniti in na novo zgraditi tudi hišno kanalizacijo.

- Ureditev Centra šolskih in obšolskih dejavnosti

S pomočjo državnih sredstev predvidevamo v letu 2010 začeti z ureditvijo Centra šolskih in obšolskih dejavnosti na lokaciji stare šole v Tešanovcih

F MEDOBČINSKE INŠPEKCIJSKE SLUŽBE

06019003 Povezovanje lokalnih skupnosti

Prav tako se za skupni organ Medobčinskih inšpekcijskih služb predvideva nabava potrebnih osnovnih sredstev za delovanje teh skupnih služb.

G SKLAD STAVBNIH ZEMLJIŠČ

16059002 Spodbujanje stanovanjske izgradnje

- Oprema stavbnega zemljišča Martjanci vzhod

Na območju zazidalnega načrta Martjanci vzhod je potrebno zgraditi komunalno opremo stavbnega zemljišča, ki obsega fino pripravo zgornjega gramoznega ustroja, gradnjo cestnih robnikov in meteorne kanalizacije, vodovod, gradnjo pločnika, asfaltiranje in gradnjo javne razsvetljave. Vse v dolžini cca 170 m.

Pripravila Občinska uprava